

熊本県の河川一覧

(特殊な文字の河川名については、【】書きでひらがな表記をしています。)

一級河川	筒川	五木小川	湯ノ谷川	方保田川	氷川	島崎川	桜迫川
筑後川水系	瀬峯川	飯干川	大野川水系	千田川	河俣川	夜狩川	水道川
筑後川	柏川	梶原川	大野川	宮原川	小浦川	教良木川水系	単独川水系
津江川	千滝川	小鶴川	産山川	川住川	二見川水系	教良木川	境川
【はげ川】	白小野川	入鴨川	【ぐみ川】	合志川	二見川	祝口川	宮崎川
北里川	内大臣川	一の股川	玉来川	豊田川	下大野川	横道川	河内川
潮井川	笹原川	日当川	大利川	夏目川	佐敷川水系	浦川水系	千間江湖
樅木川	五老滝川	【こさで川】	吐合川	上生川	佐敷川	浦川	除川
小園川	黒木尾川	高柱川	(片俣川を含む)	小野川	乙千屋川	名桐川	網津川
中原川	都々良川	大谷川	大蘇川	塩浸川	宮の浦川	河内川水系	網田川
蓬来川	東御所川	野間川	白川水系	上庄川	田川川	河内川	底江川
湯田川	西御所川	水無川	白川	矢護川	湯の浦川水系	荒河内川	郡浦川
志賀瀬川	大矢川	銅山川	両併川	峠川	湯の浦川	阿草河内川	里浦川
馬場川	広戸川	田頭川	冬野川	野々島川	橋本川	白洲川水系	西浦川
満願寺川	黒峰川	免田川	鳥子川	二鹿来川	米田川	白洲川	大見川
緑川水系	高良川	大木川	黒川	迫間川	内野川	亀の迫川	長崎川
緑川	白石野川	宮川内川	乙姫川	天神川	水俣川水系	中洲川水系	浦上川
内田川	保田窪放水路	井口川	花原川	上内田川	水俣川	中洲川	八間川
天明新川	球磨川水系	阿蘇川	西岳川	広谷川	牧の内川	貝州川	鏡川
浜戸川	球磨川	柳橋川	今町川	木野川	湯出川	関川水系	水無川
潤川	南川	奥野川	東岳川	初田川	久木野川	関川	宮の浦川
仁子川	前川	伊良目川	宮川	池永川	宝河内川	琵琶瀬川	女島川
滑川	古麓川	小椎川	古恵川	山内川	下津浦川水系	唐人川水系	境川
錦郷川	深水川	牛繰川	黒戸川	五郎丸川	下津浦川	唐人川	袋川
谷郷川	走水川	宮ヶ野川	原尻谷川	小木川	萩ノ平川	尾田川	坂口川
安永川	中谷川	仁原川	渋谷川	雪野川	上津浦川水系	大宮地川水系	楠甫川
小熊野川	油谷川	津留川	大畑川	中片川	上津浦川	大宮地川	方原川
谷口川	百済木川	都川	菊池川水系	鳳来川	稗田川	碓石川	隅田川
下上郷川	鶴喰川	牧良川	菊池川	鴨川	江河内川	津奈木川水系	広瀬川
西川	市之俣川	小川内川	繁根木川	河原川	一町田川水系	津奈木川	志岐川
襲川	吉尾川	湯山川	裏川	生味川	一町田川	千代川	町山口川
大沢水川	大尼田川	白水滝川	木葉川	柏川	久留川	浦川水系	亀川
加勢川	天月川	魚帰川	白木川	日向川	葛河内川	浦川	都呂々川
健軍川	漆川内川	白水川	浦田川	浦谷川	今田川	増永川	下津深江川
藻器堀川	告川	北目川	神の木川	西安寺川	白木河内川	波多川水系	田浦川
無田川	芋川	登谷川	三蔵川	西堂の原川	小田浦川水系	波多川	赤松川
木部川	那良川	横才川	江田川	名塚川	小田浦川	八柳川	流合川
木山川	小川	小原川	柿ノ木川	中谷川	河原川	内野川水系	今富川
矢形川	川内川	樅木川	日平川	石村川	葉山川	内野川	亀浦川
天水川	庄本川	さかいの谷川	内田川	枝川内川	大野川水系	荒川	早浦川
秋津川	中園川	山の津川	久米野川	奥山川	大野川	古道川	松原川
鷲川	鶴川	にがこべ川	久井原川	二級河川	浅川	横尾川	流藻川
岩戸川	馬水川	葉木川	和仁川	坪井川水系	明神川	中ノ尾川	小津奈木川
畑中川	万江川	大平川	十町川	坪井川	菜切川水系	七ッ隠川	桜川
赤井川	出水川	大淀川水系	岩村川	万石川	菜切川	五丁川水系	今泉川
金山川	福川	綾北川	坂田川	兔谷川	川登川	五丁川	中田川
布田川	鹿目川	湯の原川	岩野川	井芹川	砂川水系	今新地川	上津深江川
滝川	御溝川	平谷川	小坂川	麴川	砂川	新耕地川	久玉川
御船川	永野川	五ヶ瀬川水系	浦方川	堀川	稲川	大江川水系	目玉川
八勢川	山田川	五ヶ瀬川	男岳川	西谷川	筒田川	大江川	合津川
上滑川	泉田川	川走川	吉田川	立福寺川	畑中川	尾の河内川	七ッ割川
竜野川	鬼木川	旅草川	湧尾川	西浦川	八枚戸川水系	尾の河内川支川	岩下川
津留川	西川内川	柳谷川	内野川	行末川水系	八枚戸川	高浜川水系	
釈迦院川	胸川	中島川	前田川	行末川	耕地川	高浜川	
幕川	鳩胸川	吉尾野川	菊志川	友田川	大鞘川水系	大河内川	
一の谷川	大川間川	神働川	岩原川	今泉川	大鞘川	路木川水系	
坂谷川	川辺川	宇谷川	新岩原川	氷川水系	弥勒川	路木川	

参考)

「河川現況調書(平成17年4月1日現在)」(熊本県)

県内主要河川の流況

1) 一級河川 菊池川

国土交通省資料をもとに水環境課で作成。

一級河川 菊池川										
	分田観測所 ()					玉名観測所				
	年総量 × 10 ⁶ m ³	豊水流量 m ³ /s	平水流量 m ³ /s	低水流量 m ³ /s	濁水流量 m ³ /s	年総量 × 10 ⁶ m ³	豊水流量 m ³ /s	平水流量 m ³ /s	低水流量 m ³ /s	濁水流量 m ³ /s
昭和49年	692.61	19.26	15.38	12.59	9.10	883.00	24.42	17.31	14.25	1.72
昭和50年	928.02	26.67	19.77	14.62	12.22	1138.25	31.12	21.34	14.65	7.32
昭和51年	1078.95	36.28	24.15	20.60	16.20	1554.72	50.67	31.65	23.76	12.61
昭和52年	887.87	24.57	18.64	14.88	11.88	1097.17	33.10	20.78	16.37	3.41
昭和53年	353.91	11.20	9.24	7.43	3.40	503.70	16.82	13.51	10.13	1.07
昭和54年	899.88	19.15	14.48	11.33	7.60	1791.18	39.97	23.32	15.42	7.54
昭和55年	1326.91	34.46	19.56	14.28	10.03	2335.02	56.29	35.48	24.49	15.85
昭和56年	864.14	23.12	17.37	14.65	9.45	1285.37	38.07	24.37	19.24	6.61
昭和57年	1040.91	21.88	16.89	12.98	4.10	1462.42	27.46	20.36	15.59	1.85
昭和58年	910.40	26.05	18.83	13.81	6.56	1250.57	34.90	21.29	16.24	4.65
昭和59年	737.41	18.99	14.23	12.55	9.76	879.93	19.52	15.03	13.13	2.08
昭和60年	839.68	22.46	15.82	11.58	6.60	1201.62	27.63	18.96	14.52	3.07
昭和61年	987.66	22.27	15.30	12.20	8.99	1375.61	30.25	17.47	13.52	5.93
昭和62年	1296.88	33.51	22.08	17.00	12.06	1843.76	46.34	27.80	20.13	14.81
昭和63年	909.52	23.75	16.44	13.65	11.22	1219.12	29.95	19.15	15.73	8.50
平成元年	915.94	26.02	18.08	14.15	9.95	1190.78	33.80	21.11	17.05	4.44
平成2年	866.57	22.89	16.35	12.99	8.46	1196.89	29.20	20.26	15.61	4.42
平成3年	1048.37	27.77	16.24	12.53	10.20	1425.85	35.56	19.01	14.34	4.37
平成4年	584.32	15.47	11.90	10.31	7.63	808.77	25.02	16.40	12.90	3.15
平成5年	1605.19	38.70	20.08	10.98	8.35	2178.27	52.47	30.76	14.24	8.63
平成6年	381.25	15.20	10.56	7.02	2.15	462.55	21.08	11.48	3.68	0.76
平成7年	668.92	16.39	10.75	8.28	6.28	920.31	20.18	13.10	8.65	1.70
平成8年	701.99	17.25	12.21	8.72	6.85	975.05	22.47	15.28	10.82	3.18
平成9年	1174.89	23.09	15.87	10.38	6.58	1979.20	32.44	21.07	13.54	4.33
平成10年	883.60	27.33	17.20	13.86	10.33	1218.75	36.72	22.50	15.71	4.12
平成11年	788.31	21.85	12.94	9.38	4.35	1307.22	33.61	18.48	11.89	2.97
平成12年	600.64	16.86	13.10	10.53	6.82	欠測	23.83	17.55	13.90	4.01
平成13年	665.01	16.54	12.94	10.36	4.90	972.16	25.16	18.03	11.64	1.98
平成14年	492.25	14.04	10.59	9.40	7.26	666.20	19.93	13.70	11.17	1.66
平成15年	848.96	23.13	15.21	11.06	7.60	1235.08	32.07	19.36	15.49	4.61
平成16年	651.74	18.29	12.90	10.16	5.21	欠測	24.37	17.19	13.83	2.71

昭和49年から52年までは、山鹿観測所にて観測

2) 一級河川 白川

一級河川 白川										
	陣内観測所					代継橋観測所				
	年総量 × 10 ⁶ m ³	豊水流量 m ³ /s	平水流量 m ³ /s	低水流量 m ³ /s	濁水流量 m ³ /s	年総量 × 10 ⁶ m ³	豊水流量 m ³ /s	平水流量 m ³ /s	低水流量 m ³ /s	濁水流量 m ³ /s
昭和49年	530.89	16.96	13.64	8.88	1.71	672.34	18.44	15.63	9.87	4.17
昭和50年	747.09	19.34	15.92	12.56	4.20	807.00	22.45	18.46	13.56	5.36
昭和51年	705.51	22.28	18.37	14.69	9.25	736.14	22.38	18.12	14.79	8.24
昭和52年	693.91	21.30	17.41	12.76	4.73	771.75	22.14	17.86	15.53	2.40
昭和53年	332.12	14.74	7.92	3.32	1.70	392.79	17.08	10.94	5.04	1.31
昭和54年	678.75	18.38	14.55	9.99	2.09	677.54	17.85	14.51	10.42	4.06
昭和55年	1243.19	34.84	25.80	21.15	11.82	1370.18	40.95	27.03	19.70	13.58
昭和56年	757.03	24.50	21.21	16.33	5.85	805.23	25.32	22.83	17.10	5.60
昭和57年	1056.11	25.96	20.54	15.64	1.34	1004.09	25.17	18.77	15.20	2.19
昭和58年	838.14	26.41	21.94	19.01	7.53	902.66	26.80	21.38	18.33	7.02
昭和59年	616.97	19.18	17.01	11.50	3.17	659.00	20.39	18.10	19.23	1.91
昭和60年	777.66	22.10	18.19	14.65	1.96	831.49	24.47	20.60	15.55	2.15
昭和61年	802.79	21.02	17.53	14.51	4.34	863.77	22.06	18.30	16.20	9.94
昭和62年	1175.84	34.66	25.10	19.52	12.98	1207.27	34.79	27.43	20.78	13.29
昭和63年	945.03	25.54	19.68	17.57	14.01	1020.80	27.26	21.78	20.07	17.12
平成元年	796.08	24.17	18.34	15.22	6.38	818.71	24.81	20.21	17.68	4.84
平成2年	682.09	19.23	16.17	13.16	5.59	761.61	21.87	18.60	15.12	4.13
平成3年	1025.44	28.13	21.34	17.15	13.17	1083.00	29.74	19.79	17.66	13.05
平成4年	欠測	欠測	欠測	欠測	欠測	588.39	19.95	15.19	12.22	2.78
平成5年	1521.72	44.64	27.67	14.16	10.32	1737.92	44.31	27.25	13.69	9.91
平成6年	454.67	20.86	13.72	5.41	0.82	456.94	19.56	12.83	6.18	0.37
平成7年	638.76	17.61	13.62	10.97	5.12	665.23	17.22	13.72	11.47	2.88
平成8年	687.38	17.81	14.44	11.28	5.11	701.51	18.26	14.87	12.64	3.66
平成9年	984.07	24.70	19.57	14.45	5.64	1095.51	26.63	20.98	15.56	6.84
平成10年	812.20	24.39	20.16	17.42	9.14	825.47	25.98	19.61	15.74	6.30
平成11年	814.87	23.76	17.62	13.27	5.10	883.01	24.43	17.44	13.26	5.02
平成12年	675.04	19.80	17.49	14.89	6.62	685.06	21.60	16.23	13.73	6.36
平成13年	668.35	20.06	16.36	12.71	4.29	欠測	欠測	欠測	欠測	欠測
平成14年	欠測	欠測	欠測	欠測	欠測	606.15	19.79	16.91	13.87	2.90
平成15年	916.36	27.33	19.44	16.34	7.84	欠測	28.14	20.64	16.54	3.31
平成16年	713.78	22.78	17.62	14.31	3.61	835.38	27.61	21.27	16.99	4.90

3) 一級河川 緑川

一級河川 緑川										
	中甲橋観測所					城南観測所				
	年総量 × 10 ⁶ m ³	豊水流量 m ³ /s	平水流量 m ³ /s	低水流量 m ³ /s	濁水流量 m ³ /s	年総量 × 10 ⁶ m ³	豊水流量 m ³ /s	平水流量 m ³ /s	低水流量 m ³ /s	濁水流量 m ³ /s
昭和49年	991.36	35.00	22.28	14.57	7.36	597.47	19.72	12.79	9.48	5.02
昭和50年	1136.16	29.15	24.41	20.69	10.15	1247.33	25.24	21.11	16.44	6.75
昭和51年	1291.81	38.68	28.14	25.42	17.70	1212.87	42.62	27.10	18.47	8.19
昭和52年	1052.16	30.65	24.79	17.46	9.15	948.58	29.01	17.02	12.57	6.08
昭和53年	587.70	19.42	12.43	8.00	4.95	510.24	19.11	10.39	7.32	6.39
昭和54年	980.81	24.74	20.57	13.51	4.70	1050.67	26.20	20.65	14.07	6.27
昭和55年	1493.05	48.48	26.82	21.66	15.22	1817.53	54.29	30.46	23.34	16.20
昭和56年	839.50	28.92	22.33	15.56	8.97	938.22	31.57	24.17	17.08	11.13
昭和57年	欠測	欠測	欠測	欠測	欠測	1625.36	33.32	24.96	18.01	8.88
昭和58年	1064.35	33.27	21.54	16.32	11.40	983.07	31.25	19.52	13.86	9.98
昭和59年	983.01	25.30	15.28	12.99	9.16	906.41	23.08	15.14	11.65	10.09
昭和60年	1203.23	29.83	21.97	16.06	9.44	1138.69	28.05	19.16	11.01	5.62
昭和61年	1126.87	27.10	19.52	14.57	9.92	985.46	23.62	14.58	9.46	3.77
昭和62年	1642.44	52.42	30.85	22.20	16.61	1537.15	43.10	25.32	17.42	10.35
昭和63年	1138.97	32.10	22.32	14.73	10.31	1100.36	28.54	15.00	10.79	6.88
平成元年	1175.39	40.16	24.82	16.58	9.00	1039.52	33.62	20.87	13.50	7.54
平成2年	1175.39	31.05	24.60	15.72	7.57	970.67	28.24	19.89	11.75	5.78
平成3年	1423.75	39.47	27.44	19.04	10.86	1324.51	40.73	24.79	16.61	11.67
平成4年	863.82	27.43	19.66	15.60	9.96	欠測	欠測	欠測	欠測	欠測
平成5年	2377.41	63.12	28.33	18.85	11.40	2304.44	62.74	25.84	16.84	9.74
平成6年	427.72	17.21	10.54	7.37	4.15	416.42	17.76	9.41	5.92	2.96
平成7年	901.36	22.10	16.85	10.14	7.36	937.34	18.36	12.07	8.42	4.80
平成8年	1257.18	30.03	19.14	16.85	8.79	1099.85	24.24	14.59	10.80	7.63
平成9年	1239.67	29.20	21.64	17.78	6.40	1209.61	29.96	15.48	13.25	8.73
平成10年	1008.07	36.27	22.14	13.10	7.24	1035.69	35.09	22.86	13.54	1.98
平成11年	1164.10	30.89	17.62	9.70	6.58	1315.70	26.45	16.09	13.37	6.92
平成12年	869.49	28.13	18.63	12.50	5.16	940.39	27.19	18.55	12.45	7.01
平成13年	951.85	30.73	20.48	14.60	5.48	885.05	26.93	18.54	12.61	6.21
平成14年	807.61	25.57	17.89	14.36	8.50	754.07	24.17	16.54	12.23	7.22
平成15年	1235.27	36.29	26.40	17.80	7.06	1262.93	38.39	25.53	17.52	10.44
平成16年	1243.38	31.69	23.64	16.07	10.38	1169.36	31.81	21.98	14.02	8.86

4) 一級河川 球磨川

一級河川 球磨川										
	人吉観測所					横石観測所				
	年総量 × 10 ⁶ m ³	豊水流量 m ³ /s	平水流量 m ³ /s	低水流量 m ³ /s	濁水流量 m ³ /s	年総量 × 10 ⁶ m ³	豊水流量 m ³ /s	平水流量 m ³ /s	低水流量 m ³ /s	濁水流量 m ³ /s
昭和49年	1860.05	51.31	33.95	22.08	12.26	2531.93	82.55	49.54	29.87	14.35
昭和50年	2585.82	65.72	39.54	31.49	22.62	3785.90	105.90	64.55	41.11	23.67
昭和51年	2459.12	82.41	48.41	23.84	14.06	4158.67	143.41	69.57	37.32	15.15
昭和52年	2213.97	67.18	33.49	19.15	13.60	2816.28	94.49	40.13	17.42	8.54
昭和53年	1614.79	37.25	27.82	22.19	16.42	2143.58	53.81	40.88	35.03	25.86
昭和54年	2968.08	59.95	41.31	28.32	14.60	4342.96	94.06	60.95	41.79	24.52
昭和55年	3833.47	112.69	61.78	35.98	20.74	5867.58	170.26	85.90	50.75	36.00
昭和56年	1673.13	59.93	39.34	27.76	20.33	2427.83	93.62	57.89	37.50	28.88
昭和57年	3082.39	51.58	35.97	26.26	17.36	4505.00	91.20	56.46	35.79	21.84
昭和58年	2612.43	88.40	46.57	24.98	15.49	4454.79	143.54	74.52	35.50	25.07
昭和59年	2077.34	51.40	27.43	16.42	12.28	3160.66	77.87	41.82	26.34	17.15
昭和60年	2503.74	74.73	39.87	28.72	11.97	4115.10	124.44	65.88	42.74	13.51
昭和61年	2063.90	56.28	36.11	21.50	16.08	3219.09	85.36	50.25	29.78	18.99
昭和62年	2935.87	94.38	60.42	38.23	21.11	4663.26	152.65	95.06	55.58	26.16
昭和63年	2024.85	59.39	35.86	16.02	11.11	3208.81	99.81	58.03	25.41	19.35
平成元年	2437.16	76.39	42.74	23.68	11.09	3758.28	120.58	63.74	35.01	18.41
平成2年	2089.07	70.18	37.18	25.99	11.79	3207.34	99.17	56.77	35.36	17.45
平成3年	2977.23	89.00	50.69	27.06	13.78	4304.49	141.45	78.52	35.04	18.98
平成4年	1933.37	67.36	35.10	19.03	10.88	2704.80	102.34	44.33	21.86	9.52
平成5年	5535.52	140.90	42.43	26.73	12.90	7825.34	208.65	62.12	34.93	19.93
平成6年	1141.81	36.02	24.79	15.83	10.31	1567.51	51.49	33.06	15.03	10.56
平成7年	2476.20	71.42	34.63	17.52	11.64	3467.09	101.62	50.14	18.23	12.30
平成8年	2440.63	53.35	25.45	13.12	9.94	3611.54	74.22	33.32	19.92	13.76
平成9年	2873.32	77.50	33.20	19.21	13.77	4468.20	120.02	49.14	27.51	14.35
平成10年	2436.63	70.46	41.20	24.55	12.08	3725.22	113.37	54.94	32.72	19.07
平成11年	2623.89	75.38	31.66	17.72	9.81	3894.04	110.82	45.00	26.04	15.14
平成12年	2007.25	65.12	34.98	22.63	15.53	3288.05	109.24	53.08	34.04	20.37
平成13年	1799.59	47.39	31.77	23.52	17.52	2735.22	64.55	46.87	37.18	21.66
平成14年	2031.89	61.25	37.95	27.55	20.03	2830.63	82.33	54.35	38.21	26.73
平成15年	2688.99	84.29	49.64	29.03	18.91	4118.76	121.13	74.88	47.13	26.02
平成16年	2875.78	77.03	45.49	30.85	13.82	4424.28	120.91	71.28	48.35	23.32

注 豊水流量 : 1年間の河川の流量を多い日から順に並べて95番目の日の流量。
 平水流量 : 1年間の河川の流量を多い日から順に並べて185番目の日の流量。
 低水流量 : 1年間の河川の流量を多い日から順に並べて275番目の日の流量。
 濁水流量 : 1年間の河川の流量を多い日から順に並べて355番目の日の流量。

参考)

「流量年表」(国土交通省)

公共用水域の水質の概要

県内の川や海の水質環境基準類型図及び水質の状況（平成17年度）

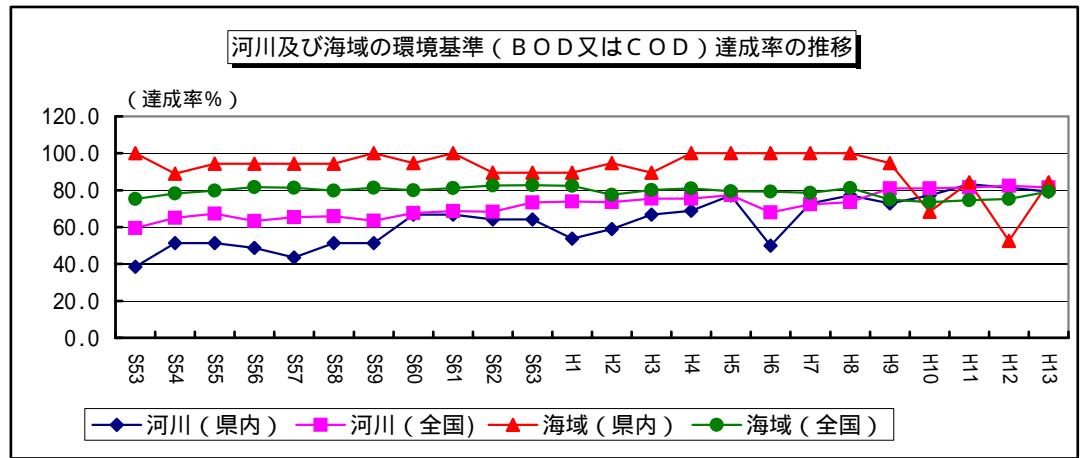
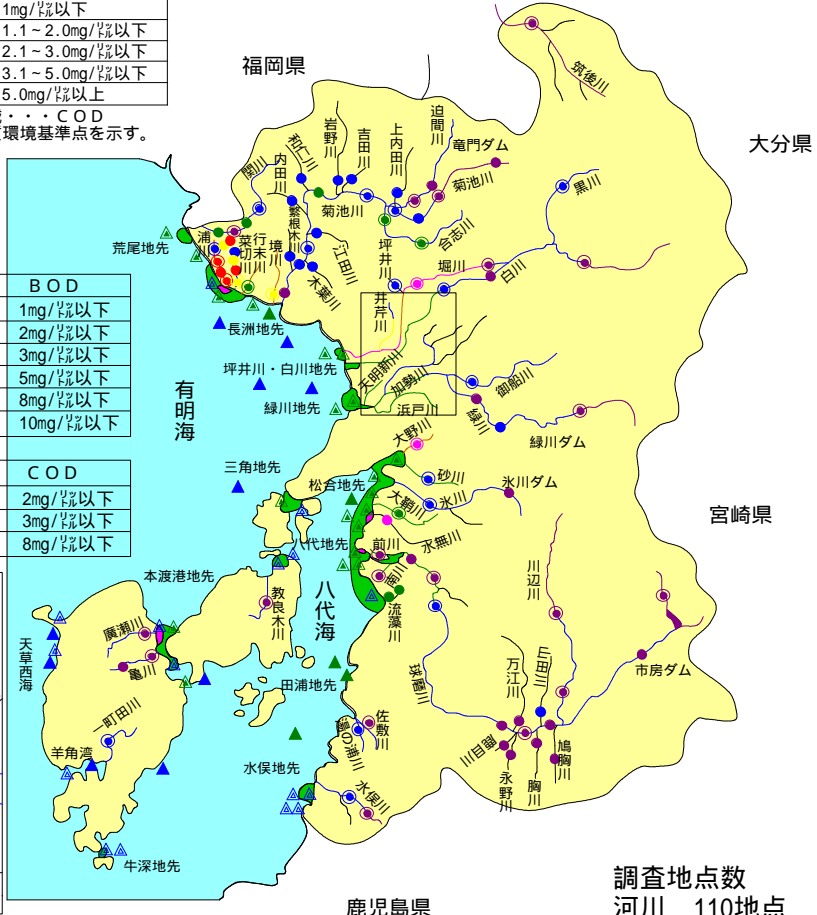
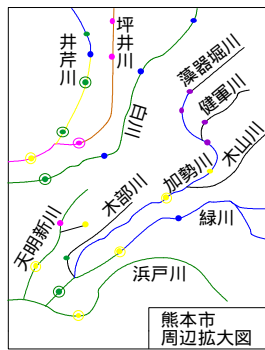
凡例（現状水質）

記号	COD又はBOD（75%値）	
▲	非常にきれい	1mg/ℓ以下
△	きれい	1.1～2.0mg/ℓ以下
●	ややきれい	2.1～3.0mg/ℓ以下
▲	ややよごれている	3.1～5.0mg/ℓ以下
●	よごれている	5.0mg/ℓ以上

（注1）河川・・・BOD、海域・・・COD
（注2）記号上の●、▲印は水質環境基準点を示す。

河川の類型あてはめ	BOD
環境基準 A A 類型	1mg/ℓ以下
環境基準 A 類型	2mg/ℓ以下
環境基準 B 類型	3mg/ℓ以下
環境基準 C 類型	5mg/ℓ以下
環境基準 D 類型	8mg/ℓ以下
環境基準 E 類型	10mg/ℓ以下

海域の類型あてはめ	COD
環境基準 A 類型	2mg/ℓ以下
環境基準 B 類型	3mg/ℓ以下
環境基準 C 類型	8mg/ℓ以下



参考) 平成17年度「水質調査報告書（公共用水域及び地下水）」（熊本県）